DD
901
.H24P6

LIBRARY OF CONGRESS.

Chap. DD901

Shelf H24P6

UNITED STATES OF AMERICA.



Grieben's Reise-Bibliothek

№ 73.

Plan und Wegweiser

von

HAMBURG,

Altona und Umgebungen.

Mit neuestem, colorirten Plane.

Preis 7½ Sgr.

BERLIN.
Verlag von Albert Goldschmidt.

Grieben's Reise-Bibliothek No. 73.

Plan und Wegweiser

von

HAMBURG

mit Umgebung

für

1869.

LIBRARY OF CONGRESS
1871
CITY OF WASHINGTON

BERLIN, 1869.
Verlag von Albert Goldschmidt.

Inhalts-Verzeichniss.

Seite

Alphabetisches Verzeichniss der Strassen, Plätze, Thore etc. mit Bezug auf den in Felder eingetheilten Plan von Hamburg und Altona 1

Zeit-Eintheilung 9

Droschken-Taxe 10

Post-Anstalten 12

Omnibus 13

Pferde-Eisenbahnen 13

Dampfschifffahrten 14

Hamburg-Altonaer Verbindungsbahn 15

Wegweiser durch Hamburg 16

Vorwort.

Der grosse Beifall, der von allen Seiten dem Plane und Wegweiser von **Berlin** (Grieben's Reise-Bibliothek No. 68. — Preis 7½ Sgr.) und dem ähnlichen Führer von **Paris** (Grieben's Reise-Bibliothek No. 70. — Preis 12 Sgr.) gezollt wird, hat die unterzeichnete Verlagshandlung veranlasst, in vorliegendem kleinen Buche einen Plan und Wegweiser von **Hamburg** zu veröffentlichen. Der Plan ist nach dem neuesten Material mit äusserster Sorgfalt von dem bewährten Lithographen Theophil König gezeichnet und lithographirt. Der sehr billig gestellte Preis (7½ Sgr.) möge dazu beitragen, diesem Plan unter den Bewohnern Hamburgs und im reisenden Publikum eine recht grosse Verbreitung zu geben.

Verlagsbuchhandlung von Albert Goldschmidt
in Berlin.

Alphabetisches Verzeichniss
der Strassen, Plätze, Thore etc.
mit Bezug auf den in Felder eingetheilten
Plan von Hamburg und Altona.

ABC-Strasse, H 6.
ABC-Strasse, neue. H 6.
Actien-Bierbrauerei, St. Pauli, E 8.
Adlerstrasse, Altona, C. 7.
Admiralitätsstrasse, H 8.
Adolphsbrücke, H 7.
Adolphsplatz, J 7.
Adolphsstrasse, Uhlenh., K 1.
do. Altona, D 6.
Albertstrasse, St. Georg, M 6.
Alexanderstrasse, St. Georg, M 5.
Allée, Altona, A 8.
Grosse Allée, St. Georg, M 5.
Binnen-Alster, J 6.
Grosse Alster, K 3.
Kleine Alster, H 7.
An der Alster, St. Georg, L 4.
Alster-Arcaden, J 6.
Alsterdamm, J 6.
Alster-Glacis, v. d. Dammth., H 5.
Alster-Halle, H 6.
Alster-Pavillon, H 6.
1te Alsterstrasse, Hohenf., M 3.
2te do. do. M 3.
3te do. do. L 3.
Alsterterrasse, v. d. Dammth., H 4.
Alsterthor, J 6.
Alstertwiete, St. Georg, K 5.
Alsterufer, v. d. Dammthor, J 4.
Alsterweg, St. Georg, L 4.
Alterwall, H 7.
Altonaerstrasse, St. Pauli, D 5.
Amalienstift, St. Georg, M 5.
Amalienstrasse, Altona, D 9.
Amandastrasse, St. Pauli, D 4.
Amelungstrasse, H 6.
Amidammachergang, G 7.
Amsinckstrasse, St. Georg, M 7.
Anatomie, St. Georg, M 4.
St. Annen-Kirchhof, K 8.
Annenstrasse, Altona, C 8.
Annenstrasse, St. Pauli, E 7.
Anschar Capelle, H 6.
Arbeitshaus, Altona, B 8.
Asylstrasse, St. Pauli, E 5.
Auguststrasse, Uhlenh., K 1.
An der schönen Aussicht, Uhlenh., K 2.
Baak, M 8.
Baakenwärder, M 9.
Bachstrasse, Altona, D 9.
Bäckerbreitergang, G 6.
Grosser Bäckergang, G 8.
Bäckergang, St. Georg, M 4.
Bäckerstrasse, grosse, J 7.
do. kleine, J 7.
do. Altona, C 9.
Bade-Stift, St. Georg, M. 5.
Badestrasse, v. d. Dammth. H 3.
Bahnhof, Altona, A 9.
do. Berliner, L 7.
do. Dammthor, H 5.
do. Klosterthor, L 6.
do. Lübecker, M 6.
do. Schulterblatt, D 5.
do. Sternschanze, E 4.
Bahnhofsplatz, L 7.
Bahnhofstrasse, Altona, A 9.
Bahnhofstrasse, St. Georg, L 7.
Bahrenfelder Damm, Alt., A 6.
Bank, J 7.
Bankstrasse, St. Georg, L 7.
Barcastrasse, Hohenf., L. 3.

Barkhof, grosser, K 6.
do. kleiner, K 6.
Bartelstrasse, St. Pauli, D 4.
Bassinstrasse, Uhlenhorst, K 1.
Bauhof, bei dem, K 7.
do. kleiner, K 8.
Baumschule, v. d. Dammthor, H 5.
Baumwall, H 8.
Bazar, H 6.
Beckdorfs Weg, v. d. Dammthor, F 4.
Begräbnissplätze, F G 5.
Behnstrasse, Altona, B 9.
Bergedorferstrasse, K 7.
Bergstrasse, J 6.
do. , gr., Altona, B. 8.
do. , kl., do. C. 8.
do. St. Georg, M 4.
do. St. Pauli, D 8.
Berliner Thore, beim, St. Georg, N 5.
Bernhardstrasse, St. Georg, M 5.
do. St. Pauli, E 9.
Besenbinderhof, St. Georg, M 6.
Beyerstrasse, St. Georg, L 5.
Binnenhafen, H 8.
Bleichenbrücke, H 7.
Bleichen, grosse, H 6.
Bleichen, hohe, H 6.
Bleichergang, G 8.
Bleicherstrasse, Altona, D 7.
do. St. Georg, L 4.
do. Uhlenh., L 1.
Blinden-Anstalt, St. Georg, M 5.
Blücherstrasse, Altona, C 8.
Blumenstrasse, Altona, C 8.
Böckmannstrasse, St. Georg, M 5.
Boden, hinter den, J 8.
Bohmbachs Passage, St. Georg, L 4.
Böhmkenstrasse, G 8.
do. Altona, C 9.
Bohnenstrasse, J 7.
Bohnsplatz, H. 7.
Borgesch, am, St. Georg, L 5.
Borgeschstrasse, do. L 5.
Bei der alten Börse, J 7.
Börse. Neue, J 7.
Börsenbrücke, J. 7.
Böttgerstrasse, Pöseld., H 2.
Botanischer Garten, v. d. Dammth., G 5.
Brandsende, K 6.
Brandtstwiete, J 7.
Brauerknechtsgraben, G 8.
Brauerstrasse, K 7.
do. gr., Altona, C 9.
do. kl., do. C 9.
Breitergang, G 7.
Breitestrasse, K 6.
do. Altona, C 9.
Brennerstrasse, St. Georg. L 5.
Brettergang, G 7.
Brockmanns Weg. v. d. Dammth., F 4.
Brook, J 8.
Brooksbrücke, J 8.
Brookthorquai, K 8.
Brotschrangen, J 7.
Brunnenstrasse, G 7.
do. Altona, D 7.
do. kl. do. D 7.
do. St. Georg, L. 4.
Bürgerstrasse, Altona, C 8.
Burstah, gr., J. 7.
do. kl., H 7.
Büschstrasse, H 6.
Buschstrasse, Barmbeck, R 3,
Caffamacherreihe, G 6.
Canalstrasse, Uhlenhorst, L 1.
Carlstrasse, Altona, C 7.
do. St. Georg, M 4.
do. St. Pauli, E 9.
do. Uhlenhorst, J 1.
Carolinenstrasse, Altona, B 10.
do. St. Pauli, F 5. 6.
Catharinenstrasse, J 8.
do. Altona, C 9.
Charlottenstrasse, Eimsb., B 3.
Christianstrasse, Altona, C 8.
Conradstrasse, Altona, C 7.
Conventgarten, H 6.
Cremon, H 8.
Curienstrasse, K 7.
Dammthor, H 5.

Dammthorstrasse H 5. 6.
Dammthorwall, G 6.
Dampfschiffsbrücke, Altona, C 10.
do. Grasbrook, L 9.
do. St. Pauli, F 9.
Danielstrasse, St. Georg, M 8.
Davidstrasse, St. Pauli, E 8.
Deichstrasse, H 8.
Deichthorstrasse, K 7.
Denkmal Büsch, J 5.
do. Gustav-Adolph, K 6.
do. Meyer, L 6.
do. Repsold, F 7.
do. Schiller, J 5.
Depenau, K 7.
Diebsteich, Altona, A 5.
Domstrasse, K 7.
Dornbusch, J 7.
Dovenfleth, K 7.
Dragonerstall, G 6.
Drehbahn, gr., G 6.
do. kl., G 6.
Dreyerstrasse, Altona. C 9.
Druvenhof, G 8.
Durchschnitt, v. d. Dammth, F 4.
do. 1ter do. F 4.
Düsternstrasse, H 7.
Ebräergang, H 7.
Eichholz, G 8.
Eimsbütteler Chaussée, C 4.
do. Strasse, Altona, B 4.
do. do. St. Pauli, E 7.
Eiskuhle, F 8.
Elbberg, Altona, A 10.
Elbhöhe, F. 8.
Elbquai, Altona, A 10.
Elbstrasse, G 7.
Elbstrasse, gr., Altona, B 10.
Elbpavillon, F 8.
Ellernthorsbrücke, H 7.
Engelstrasse, St. Georg, M 7.
Engl. Planke, G 8.
Eppendorfer Weg, Eimsb., C 4.
Erholung, bei der, St. Pauli, E 8.
Erichsstrasse, St. Pauli, D 9.
Ericus, Gross, L 8.
Ernst Merck-Strasse, St. Georg, K 5.
Ernststrasse, St. Georg, N 8.
Esplanade, H 5.
Exercirschuppen, v. d. Dammth., G 5.
Fehlandsstrasse, H 5.
Feldstrasse, Altona, C 8.
do. St. Pauli, E 6.
Ferdinandstrasse, J 6.
Finkenstrasse, Altona, D 8.
Fischerstrasse, gr., Altona, C. 9.
do. kl., do. C 9.
do. St. Pauli, D 8.
Fischertwiete, K 7.
Fischmarkt, J 7.
Fleet, kl., J 8.
Fontenay, v. d. Dammth., H 4.
do. kl., do. H 3.
Freiheit, gr., Altona, D 8.
do. kl., do. D 8.
Friedenstrasse, do. D 5.
Friedrichsbader Str., Altona, C 7.
Friedrichstrasse, Altona, C 7.
do. St. Pauli, D 8.
do. Uhlenhorst, K 1.
Frucht-Allée, Eimsbüttel, C 3.
Fuhlentwiete, Altst., K 7.
do. Neust., H 7.
Funkstrasse, Altona, B 8.
Gählerstrasse, Altona, C 7.
Gänsemarkt, H 6.
Gänseweide, v. d. Dammthor, H 4.
Gärtnerstrasse, gr., Altona, D 6.
do. kl., do. D 6.
Gasthaus, St. Georg, L 5.
St. Georgskirche, St. Georg, K 5.
Georgsplatz, K 5.
St. Georgstrasse, St. Georg, K 5.
Georgstrasse, Altona, C 6.
Gerhardtstrasse, St. Pauli, E 8.
Gerckenstwiete, K 7.
Gerrittstrasse, Altona, C 7.
Gertruden Kirchhof, K 6.
Gertrudenstrasse, K 6.
Glashüttenstrasse, St. Pauli, F 5. 6.

Glockengiesserwall, K 5.
Görttwiete, H 7.
Grabenstrasse, St. Pauli, E 5.
Grasbrook, J 9.
Graskeller, H 7.
Graumanns Weg, Hohenf., M 3.
Grimm, J 8.
Grindel-Allée, v. d. Dammth., G 4.
Grindelstieg, do. G 3.
Grindelhof, do. F 3.
Gröningerstrasse, alte, J 7.
do. neue, J 7.
Grotjahnstrasse, Altona, C 8.
Grund, Altona, D 8.
Grüner Sood, F 8.
do. , Platz beim, F 8.
Grüne Strasse, Altona, C 9.
Grüner Weg, B 5.
Grützmachergang, St. Georg, L 4.
Güntherstrasse, Hohenf., N 2.
Gurlittstrasse, St. Georg, L 4.
Gustavstrasse, Altona, C 7.
Gymnasium, do. C 9.
Hafen, alter, Altona, C 10.
do. neuer, do. A B 10.
Hafenthor, F 9.
Hafenstrasse, St. Pauli, E 9.
Hahnenkamp, Altona, A 8.
Hahntrapp, J 7.
Hamburgerstrasse, Altona, C 6.
Hammerbrook Strasse, St. Georg, N 6.
Hankentwiete, J 8.
Harburgerstrasse, Grasb., K 8.
Hartwigstrasse, St. Georg, M 5.
Harvestehuder Weg, J 2.
Heerenstrasse, St. Georg, M 7.
Heidenkamps Weg, do. M 5.
Heiligengeistfeld, St. Pauli, E 6. 7.
Heiligengeisthospital, H. 7.
Heine-Strasse, St. Pauli, E 8.
Heinrichstrasse, Altona, C 4.
do. St. Pauli, E 8.
do. Uhlenhorst, L 1.
Helenenstrasse, St. Georg, L 5.
Henriettenstrasse, Eimsb., B 3.
Hermannstrasse, J 6.
Herrengraben, H 8.
Herrenweide, St. Pauli, D 8.
Herrlichkeit, H 8.
Heuberg, H 6.
Hinrichstrasse, St. Pauli, E 8.
St. Hiob-Hospital, K 6.
Hofweg, Uhlenhorst, L 1.
Hohebrücke, H 8.
Hoheschulstrasse, Altona, C 9.
Hohe Strasse, St. Georg, M 5.
Hohetwiete, do. M 5.
Hohlerweg, G 8.
Holländischer Brook, K 8.
Holländische Reihe, K 8.
Holzbrücke, J 8.
Holzhafenstrasse, Grasbrook, L 8.
Holstenstrasse, F 6.
do. Alt., B 6.
Holstenthor, F 6.
Holstenwall, F 6.
Holzbrücke, J 8.
Holzdamm, St. Georg, K 5.
Hopfenmarkt, H 7.
Hopfensack, K 7.
Hopfenstrasse, St. Pauli, E 8.
Hörmannstrasse, St. Pauli, D 8.
Hospitalstrasse, Altona, B 7.
Hühnerposten, b. d., St. Georg, L 6.
Hütten, bei den, G 7.
do. hinter den, G 7.
Hüxter, K 7.
Hundebeck, v. d. Dammthor, G 4.
Isebeck, B 5.
Jacobstrasse, G 8.
Jägerstrasse, St. Pauli, D 7.
Johanneum, J 7.
Johannes Bollwerk, G 8.
Johannisstrasse, gr., J 7.
do. kl., J 7.
do. Altona, C 8.
Juliusstrasse, Altona, D 5.
Jungfernstieg, alter, H J 6.
do. kleiner, J 8.
do. neuer, H 5. 6.

Kajen, H 8.
Kalkhof, J 8.
Kammermannstwiete, H 8.
Neuer Kamp, St. Pauli, E 6.
Kampstrasse, St. Pauli, E 5.
Kannengiesserort, J 8.
Kastanien-Allée, St. Pauli, E 8.
Kattrepel, K 7.
Kattrepelsbrücke, K 7.
Kehrwieder, H 9.
Kibbelstrasse, Altona, C 8.
Kibbeltwiete, J 8.
Kielerstrasse, St. Pauli, E 7.
Kirche, Catharinen, J 8.
do. Englische, F 8.
do. Franz. reformirte, H 6.
do. St. Georg, K 5.
do. Herrenhuter, Altona, D 8.
do. Jacobi, K 6.
do. Katholische, Altona, D 8.
do. Mennoniten, Altona, D 8.
do. Michaelis, gr., G 8
do. do. kl., G 8.
do. Nicolai, J 7.
do. St. Pauli, F 5.
do. Petri, J 7.
do. Reformirte, Altona, D 8.
Kirchen Allée, St Georg, L 5.
Kirchenstrasse, G 7.
do. Altona, C 9.
do. St. Georg, K 5.
do. St. Pauli, D 9.
Kirchentwiete, K 6.
Kirchenweg, St. Georg, L 5.
Kirchhöfen, bei den, v. d. Dammth., G 5.
Kirchhof, Israel., F 4.
do. Altona, C 8.
do. Luther., Altona, C 6.
Klefeckerstrasse, G 7.
Klingberg, K 7.
Klopstockstrasse, H 4.
do. Altona, A 10.
Kloster Marie Magd., K 6.
Klosterstrasse, K 7.
Klosterthor, K 7.
Knackenrügge Stift, L 4.
Knochenhauerstrasse, J 7.
Königstrasse, H 6.
do. Altona, B C 9.
Kohlhöfen, G 7.
Koppel, an der, St. Georg, L 4.
do. neue, do. L 4.
Kornträgergang, G 7.
Kornhausbrücke, K 8.
Krahn, neuer, J 8.
Kraienkamp, G 7. 8.
Krankenhaus, Allgemeines, M 4.
do. Altona, B 7.
do. Freimaurer, H 5.
do. Israel., St. Pauli, D 7.
Kräte, G 6.
Kreuzweg, St. Georg, L 5.
Küterwall, H 8.
Kugelsort, H 7.
Kuhberg, F 8.
Kuhmühle, b. d. Hohenf., M 2.
do. Teich, do. M 2.
Kunsthalle, K. 5.
Kurze Strasse, G 6.
Laeisz Stift, St. Pauli, E 5.
do. Strasse, do. E 5. 6.
Lagerstrasse, do. E 5.
Langereihe, G 8.
do. St. Georg, L 5.
do. St. Pauli, D 8.
Langergang, H 7.
Langerweg, Grasbrook, L 8.
Langestrasse, Altona, C 9.
do. St. Pauli, D 9.
Lembckentwiete, K 7.
do. h. d., K 7.
Lerchenstrasse, Altona, D 6.
Lessingstrasse, Hohenfelde, N 2.
Lieschengang, G 8.
Lilienstrasse, K 6.
Lincolnstrasse, St. Pauli, D 8.
Lindenstrasse, Altona, D 8.
do. St. Georg, M 5.
Loge, Freimaurer-, Alt., C 8.
Lohmühlenstrasse, St. Georg, L 4.

Lombardsbrücke, J 5.
Louisenstrasse, v. d. Dammthor, E 4.
Lübeckerstrasse, Hohenf., N 4.
Lübeckerthor, beim, St. Georg, M 4.
Lucienstrasse, Altona, C 9.
Ludwigstrasse, St. Pauli, E 5.
Magdeburgerstrasse, Grasb., L 8.
Marienstrasse, G 7.
do. gr., Altona, C 8.
do. kl., do. D 8.
do. St. Pauli, E 8.
Markthalle, J 8.
Marktstrasse, G 7.
do. Altona, A 9.
do. St. Pauli, E 6.
Martinstrasse, St. Georg, M 6.
Mathildenstrasse, Altona, A 9.
do. St. Pauli, E 6.
Mattentwiete, J 8.
Messberg, K 7.
Meyerstrasse, Grasbrook, K 8.
Michaeliskirche, b. d. gr., H 7.
do. b. d. kl., H 7.
Michaelisstrasse, gr., G 7.
Milchstrasse, Pöseld., H 2.
Millernthor, F 7.
Minenstrasse, St. Georg, M 5.
Mittel-Canal, do. M 7.
Mittelstrasse, do. L 5.
Mönkedamm, H 7.
Mörkenstrasse, Altona, B C 9.
Moorweide, v. d. Dammthor, G 4.
Mühlenberg, F 8.
Mühlenbrücke, J 7.
Mühlendamm, Hohenf., M 3.
Mühlenstrasse, G 8.
do. gr. Altona, C 9.
do. kl., do. C 9.
Mühren, bei den, J 8.
do. kurze, K 6.
do. lange, K 6.
Mundsburg, M 2.
Nachtigallenstrasse, Altona, D 6.
Nagels Allée, do. C 5.
Nagelsweg, St. Georg, M 6.
Ness, J 7.
Neueburg, J 7.
do. Altona, D 8.
Neuerwall, H 7.
Neuerweg, G 8, K 8.
do. Neust., G 8.
Neuestrasse, St. Georg, L 4.
Neumannstrasse, G 8.
Grosser Neumarkt, G 7.
Neustrasse, Altst., K 6.
do. Neust., G 6.
Neustrasse, Hohenf., M 3.
Nicolaistrasse, G 8.
Niederbaum, H 9.
Niederhafen, G 9.
Niedernstrasse, K 7.
Norderreihe, Altona, C 7.
Nordcanal, St. Georg, M 6.
Norderquaistrasse, St. Georg, M 7.
Norderstrasse, do. L 6.
do. Altona, C 8.
Oberaltenstrasse, Hohenf., N 2.
Oberhafen, M 8.
Oberhafenstrasse, St. Georg, L 7.
Observatorium, F 7.
Oelckerstwiete, Altona, C 5.
Oelmühle, bei der, St. Pauli, G 11.
Palmaille, Altona, B 10.
Palmaillestrasse, Altona, B 9.
Papageienstrasse, gr., Altona, C 9.
do. kl., do. C 9.
Papengang, Altona, C 9.
Paradieshof, G 7.
Parallelstrasse, Altona, D 5.
Pastorenstrasse, G 7.
Passage Scholvien, H 6.
Paulinen-Allée, Eimsbüttel, B 4.
Paulinenstrasse, St. Pauli, E 7.
Paulstrasse, J 6.
Paulsenstrasse, K 7.
Pelzerstrasse, J 7.
Petersenstrasse, gr., Altona, D 8.
do. kl., do. D 8.
Peterstrasse, G 7.
Peterstrasse, Altona, D 8.

Pfeiffersgang, Altona, D 8.
Pferdemarkt, K 6.
do. am neuen, St. Pauli, E 6.
Pickhuben, J 8.
Pilatuspool, G 6.
Pinnasberg, St. Pauli, D 9.
Pinneberger Weg, Eimsbüttel, A 4.
Plan, J 6.
Pöseldorf, H 1.
Pöseldorfer Weg, Pöseldorf, H 2.
Poggenmühle, K 7.
Poolstrasse, G 6.
Postgebäude, H 6.
Post, Altona, D 8.
Poststrasse, H 6.
Präsidentengang, Altona, C 8.
Prinzenstrasse, do. C 8. 9.
Pulverteich, St. Georg, M 5.
Pulverthurmbrücke, H 8.
Pumpen, b. d., K 7.
Quäckerberg, Altona, B 10.
Querstrasse, St. Pauli, E 8.
Rabenstrasse, Pöseldorf, H 3.
do. neue, v. d. Dammth., H 4.
Raboisen, J 6.
Rademachergang, G 7.
Rathhaus, H 8.
do. Altona, D 8.
Rathhausmarkt, J 7.
do. Altona, D 8.
Rathhausstrasse, J 7.
Reeperbahn, St. Pauli, E 8.
Reesendamm, J 6.
Reesendammsbrücke, J 6.
Reichenstrasse, Altona, D 8.
do. gr., J 7.
do. kl., K 7.
Reimersbrücke, J 8.
Reimerstwiete, J 8.
Repsoldstrasse, St. Georg, M 7.
Reyes Platz, do. K 5.
Rödingsmarkt, H 8.
Röperstrasse, Altona, C 9.
Rohdestrasse, St. Georg, L 5.
Rolandsbrücke, J 7.
Rolandstrasse, Altona, B 8.
Roosenbrücke, H 8.
Rosen-Allée, St. Georg, M 6.
Rosengang, Altona, C 9.
Rosenstrasse, gr., K 6.
do. kl., J 6.
do. gr., Altona, D 7.
do. kl., do. D 7.
do. neue, St. Pauli, E 5.
Rossausweg, N 3.
Rothenbaum, v. d. Dammthor, G 3.
Sägerplatz, G 8.
Sandberg, Altona, C 10
Sande, J 8.
Sandthorquai, H 9.
Sandweg, Eimsbüttel, B 3.
Schaarhof, G 8.
Schaarmarkt, G 8.
Schaarsteinweg, G 8.
Schaarsteinwegsbrücke, H 8.
Schaarthorsbrücke, H 8.
Schäferkamp, b. kl., v. d. Dammth., D 4.
Schäferkamp-Allée, v. d. Dammth., D 3.
Schauenburgerstrasse. J 7.
do. Altona, B 8.
Schillerstrasse, Altona, A 8.
Schlachterstrasse, G 7.
Schlachthaus, G 8.
Schleusenbrücke, J 6.
Schleusenstrasse, St. Georg, M 7.
Schlump, v. d. Dammthor, E 3.
Schmiedestrasse. J 7.
do. Altona, C 9.
Schmidt's Tivoli, Eimsbüttel, D 5.
Schopenstehl, K 7.
Schröderstiftstrasse, v. d. Dammth., E 4.
Schröder Stift do. E 4.
Schröderstrasse Hohenf., M 3.
Schuhmacherwärder, L 10.
Schulgang, H 7.
Schulstrasse, J 7.
do. v. d. Dammth., H 4.
do. kl., Uhlenhorst, L 1.
Schulterblatt, Alt., D 5.
Schulweg, Uhlenhorst, L 1.

Schulzweg, St. Georg, L 6.
do. Pöseldorf, H 3.
Schürbeck, M 1.
Schürbeckerstrasse, Hohenf., M 2.
Schützenstrasse, L 6.
Schweinemarkt, K 6.
Schwiegerstrasse, H 6.
Seemannshaus, St. Pauli, F 8.
Sestermannstrasse, Altona, D 9.
Siechenhaus, St. Georg, K 5.
Silbersackstrasse, St. Pauli, D 8.
Slamatjenbrücke, H 8.
van der Smissen Allée, Alt., B 10.
Soltowstift, St. Georg, L 4.
Sonninstrasse, do. M 6.
Sonntagsschule, do. M 4.
Sophien-Allée, Eimsbüttel, B 4.
Sophienstrasse, St. Pauli, E 7.
Spadenteich, bei dem, St. Georg, L 5.
Spaldingstrasse, do. M 6.
Specksgang, G 6.
Speckspatz, G 6.
Speersort, J 7.
Spielbudenplatz, St. Pauli, E 8.
Spinnhaus, K 5.
Spitalerstrasse, K 6.
Springeltwiete, K 7.
d'o. neue, K 7.
Stadtdeich, St. Georg, L 7.
Stadthaus, H 7.
Steckelhörn, J 8.
Steindamm, St. Georg, L 5.
Steinhöft, H 8.
Steinstrasse, K 6.
do. Altona, B 8.
Steinthor, L 6.
Steinthorwall, K 6.
Steintwiete, H 8.
Steinwärder, F G 10.
Steinweg, alter, G 7.
do. neuer, G 7.
Sternschanze, v. d. Dammth., E 4.
Sternstrasse, St. Pauli, E 5. 6.
Stiftstrasse, St. Georg, M 5.
Stresowstift, do. L 4.
Strohhaus, b. d., do. M 5.
do. h. d. do. M 5.
Stubbenhuk, G 8.
Süderquaistrasse, St. Georg, M 7.
Süderstrasse, do. M 7.
Susannenstrasse, St. Pauli, D 5.
Synagoge, G 7.
do. Altona, C 9.
do. Portug., Altona, C 9.
Taubenstrasse, St. Pauli, E 8.
Taubstummen-Anstalt, St. G., L 4.
Teichstrasse, Altona, B 8.
Teilfeld, G 8.
Tempel, neuer israel., G 6.
Thalstrasse, St. Pauli, D 8.
Theater, Altona, C 9.
do. St. Georg, L 5.
do. Stadt-, H 5.
do. Thalia-, J 6.
Theaterstrasse. gr., H 5.
do. kl., H 5.
Theerhof, K 7.
Theermagazin, M 9.
Theresienstieg, Uhlenhorst, K 1.
Thielbeck, G 7.
Thiergartenstrasse, v. d. Dammth. F 4.
Tivoli, St. Georg, M 6.
do. Schmidt's, Eimsbüttel, D 5.
Tonhalle, Altona, D 9.
Trampgang, gr., G 7.
do. kl., G 7.
Triepenküssen, K 8.
Trichter, St. Pauli, F 8.
Trommelstrasse, St. Pauli, D 8.
Trostbrücke, J 7.
Turnanstalt, Altona, B 9.
Turnergang, St. Pauli, E 6.
Turnhalle, St. Georg, L 6.
Turnstrasse, Altona, A 9.
Uhlandstrasse, Hohenfelde, N 2.
Uhlenhorster Weg, Uhlenh., L 2.
Ulricusstrasse, G 6.
Unzerstrasse, Altona, C 8.
Valentinskamp, G 6.
Venusberg, G 8.

Verwaltungsgebäude, H 7.
Victoriastrasse, St. Georg, N 6.
Viehhof, St. Pauli. E 5.
Viehmarkt, do. E 6.
Vorsetzen, G 9.
Waisenhaus, Uhlenhorst, L 1.
do. bei dem alten, H 8.
Wallstrasse, kl., Borgf., N 4.
Wandbereiterbrook, K 8.
Wandrahm, alter, K 8.
do. neuer, K 8.
Wandrahmsbrücke, K 7.
Wandsbeckerstieg, Hohenf., M 4.
Wärder, kl., L M 10.
Wasch- und Bade-Anstalt, L 6.
Wasserkunst, Grasbrook, L 8.
Weiden-Allée, Eimsbüttel. D 4.
Weidenstieg, do. C 3.
Weidenstrasse, Altona, C 8.
Welkerstrasse, H 5.
Weststrasse, St. Georg, L 6.
Westerstrasse, Altona, B 8.
do. kl., do. B 8.
Wexstrasse, G 7.
Wilhelminenstrasse, St. Pauli, E 7.
do. gr., Altona, D 9.
do. kl., do. D 9.
Wilhelmstrasse, St. Pauli, E 8.
do. Altona, B 7.
Winserbrücke, K 7.
Wittwen-Stift, St. Georg, M 4.
Wohlers Allée, Altona, C 6.
Woltmannstrasse, St. Georg, M 7.
Zeughausmarkt, F 8.
Zimmerstrasse, St. Georg, K 7.
Zippelhause, bei dem, J 8.
Zollenbrücke, J 7.
Zoologischer Garten, v. d. Dammth., F 4.

Zeit-Eintheilung.

Zur flüchtigen Anschauung von Hamburg genügen 2—3 Tage; wer indess der reizenden Umgegend einige Aufmerksamkeit widmen will, wird noch einige Tage zulegen müssen. Der Ausflug nach Helgoland erfordert 3 Tage. Heitere Stunden sollte man sofort zu Land- und Wasser-Excursionen in's Freie benutzen, weil diese bei dem veränderlichen Wetter sonst möglicherweise ganz verloren gehen. Die Abendstunden werden am besten in Theatern und anderen Vergnügungslokalen zugebracht. Zwischendurch gewähren die Delicatesskeller, Bierlokale, Kaffeehäuser und Conditoreien angenehmen Zeitvertreib.

Die nachstehende Uebersicht mag als Grundlage zu einem dreitägigen Aufenthalte in Hamburg dienen. Auf dem beigegebenen Plane wird man die einzelnen Punkte mit Hilfe des Verzeichnisses leicht auffinden.

1. Tag: Das Alsterbassin, Jungfernstieg, Lombardsbrücke, Kunsthalle. Schillerdenkmal. Bazar. Durch die Stadt zum Hafenthore. Wiezel's Hôtel. Seemannshaus. Stintfang. Börse. Nicolaikirche. Zingg's Restauration. Johanneum. Nachmittag Dampfbootfahrt nach Uhlenhorst. Abends in einem Theater oder in einem der Tivolis, in der Centralhalle etc. (Man ersieht das Nähere in den Tagesblättern.)

2. Tag: Ausflug über Altona und Ottensen nach Blankenese. (Zu Fuss oder pr. Wagen, pr. Eisenbahn oder Dampfboot, letzteres zu empfehlen.) Nachmittags: der zoologische Garten mit Aquarium. Botanischer Garten. Abends wie beim 1. Tage.

3. Tag: Bootfahrt im Hafen durch die Schiffsstrassen. Besichtigung eines grossen Schiffes. Spazierfahrt über Eppendorf (Andreasbrunnen) nach Eimsbüttel. Nachmittag Spielbudenplatz in St. Pauli. Abends wie beim 1. Tage.

Ein Ausflug nach Kiel ist recht lohnend, derselbe lässt sich von Hamburg aus in einem Tage bewerkstelligen.

Der Ausflug nach Helgoland nimmt drei Tage in Anspruch.

Droschken-Taxe.

Für eine oder zwei Personen.

Der Fremde, der eine Droschke auf längere Zeit nimmt, thut Recht, wenn er sich vor dem Einsteigen mit dem Kutscher über die Zeit einigt. Auf diese Weise kann nie eine Differenz entstehen.

	Mk.	Sch.
Für einen Weg in der Stadt oder in den Vorstädten . .	—	8
„ eine Stunde in der Stadt	1	—
„ eine halbe Stunde	—	10
„ eine Stunde ausserhalb der Stadt	1	4
„ eine und eine halbe Stunde ausserhalb der Stadt . .	1	12
„ zwei oder mehrere Stunden, die Stunde	1	—
Nach Altona bis zur Palmaillen- oder Holstenstr. . . .	—	12
„ Altona über diese Strassen hinaus	1	—
„ Rainville	1	—
„ dem Altonaer Eisenbahnhofe	1	—
„ Barmbeck	1	8
„ Billwärder an der Bille bis zur Billwärder-Hude . .	2	8
„ Billwärder an der Bille bis z. Heck-Kathen	4	—
„ dem Billwärder-Deich und Billwärder-Neuendeich . .	1	—
„ Borstel	1	12
„ Eidelstedt	2	4
„ Eimsbüttel	1	4
„ Eppendorf	1	4
„ dem Eppendorferbaum	1	—
„ Klein-Flottbeck und Teufelsbrücke	2	4
„ St. Georg	—	10
„ dem Grasbrook	—	12
„ der Grindel-Allee bis zum Grindelhof	—	10
Weiter bis zum Schlump	—	12

	Mk.	Sch.
Nach dem Grünendeich	1	—
„ Hamm	1	4
„ dem Hammerbaum	1	—
„ dem Hammerdeich	1	—
„ Harburg incl. Fähr- und Chausseegeld und eines Koffers und Gepäck	6	—
„ Harvestehude	1	—
„ der Hohenluft	1	—
„ Horn	1	8
„ der Kuhmühle	1	—
„ Langenfelde	1	8
„ Lockstedt	1	12
„ dem Lüschenbaum	1	—
„ Mühlenkamp	1	8
„ Othmarschen	1	12
„ dem Dorfe Ottensen	1	4
„ St. Pauli und dem Landungsplatze der Dampfschiffe	—	12
„ dem Landungsplatz der Dampfschiffe in St. Pauli incl. eines Koffers und Gepäck	1	—
Für jeden Koffer mehr	—	4
Nach Pöseldorf	—	12
„ Ritscher's Wirthshaus	1	8
„ dem Rothenbaum bis zum Grindelhof	—	10
Weiter bis zur Fintel'schen Meierei	—	12
Nach Rothenburgsort	1	8
„ dem Schäferkamp bis zum Chausseebaum und der Weiden-Allee	1	—
„ Schiffbeck	2	—
„ dem Schulterblatt	—	12
„ Uhlenhorst	1	—
„ Uhlenhorst bis zur schönen Aussicht	—	12
„ Wandsbeck	1	8
Von St. Georg oder einem Orte ausserhalb des Dammthors (wo die Fahrt keine $^1/_2$ Stunde überschreitet) nach dem Altonaer Eisenbahnhofe	1	4
Für jede $^1/_4$ Stunde mehr	—	4
Von St. Georg oder einem Orte ausserhalb des Dammthors (wo die Fahrt keine $^1/_2$ Stunde überschreitet) nach der Altonaer Dampfschiffsbrücke	1	—
Für jede $^1/_4$ Stunde mehr	—	4
Vom Grasbrook, Landungsplatz der Dampfschiffe, nach d. Stadt	—	14
„ „ nach St. Georg	1	2
„ „ „ St. Pauli	1	4
„ „ „ Altona bis Rainville	1	8
„ „ „ dem Dorfe Ottensen	1	12

	Mk.	Sch.
Von dem Landungsplatze in St. Pauli nach St. Georg . .	1	—
„ „ „ „ nach St. Georg incl. eines Koffers und Gepäck . . .	1	4
„ „ „ in St. Pauli nach dem Grasbrook .	1	4
„ „ „ „ „ Altona b. Rainville	—	12
„ „ „ „ „ dem Dorfe Ottensen	1	—

Benutzen mehrere Reisende denselben Wagen dieser Station und kehren in verschiedenen Hôtels ein, so ist die Hälfte der Taxe mehr zu vergüten.

Für jede Person über zwei, in der Stadt	—	2
„ jede Person über zwei, ausserhalb der Stadt	—	4
„ alles kleinere Gepäck, worunter namentlich Nachtsäcke, Hutschachteln u. dergl. Reisegepäck begriffen, zusammen, ohne Rücksicht auf die Stückzahl	—	2
„ jeden Koffer	—	4

Wird bei einer Fahrt von St. Georg oder St. Pauli nach irgend einem Orte des Landgebietes die Stadt passirt, so sind dafür 4 Schill. mehr als die übliche Taxe zu vergüten; wird die Stadt dagegen nicht berührt, so bleibt die letztere unverändert in Kraft.

Des Abends von 10—11 Uhr und des Morgens von 5—7 Uhr wird die Hälfte der Taxe mehr, in der Nacht von 11 Uhr Abends bis 5 Uhr Morgens wird die doppelte Taxe bezahlt.

Chaussee-Gelder bezahlen die Fahrenden.

Wenn eine Droschke fur eine Fahrt ausserhalb der Stadt auf bestimmte Zeit engagirt wird, so ist bei Berechnung der Zeit die Rückkehr der Droschke in die Stadt mit in Anschlag zu bringen.

Der Droschkenkutscher ist auf Verlangen verpflichtet, an dem Orte, wohin er Jemanden gefahren, 10 Minuten zu warten, um die dahin gebrachten Personen vorkommenden Falls nach dem Punkte wieder mit zurückzunehmen, von wo sie ausgefahren sind, für solche Rückbeförderung erhält er die Hälfte der Taxe. Nach Ablauf dieser Zeit aber muss die volle Taxe erlegt werden. Steigen auf solchem Rückwege noch andere Personen mit ein, so ist für jede Person 4 Schill. zu vergüten.

Etwaige Beschwerden sind baldmöglichst im Polizei-Bureau anzubringen.

Post-Anstalten.

Ober-Post-Amt: Poststr.

Hauptbriefpostabtheilung, Annahme und Ausgabe von Briefpostsendungen: im Postgebäude, Poststr., und Annahme von Fahrpostsendungen: im Postgebäude, Gr. Bleichen.

Hauptfahrpostabtheilung, Annahme und Ausgabe von Fahrpostsendungen: im Postgebäude, Neue ABC-Str., und Annahme von Briefpostsendungen: im Postgebäude, Gänsemarkt.

Post-Expeditionen:

1. Am Klosterthor.
2. Neue Gröningerstr. 5.
3. Englische Planke 29.
4. St. Pauli, Thalstr. 18.
5. St. Georg, Brennerstr. 1.
6. Sternschanze, im Steuerposten.
7. Milchr. 10 in Pöseldorf.
8. Uhlenhorst, Hofweg 15.
9. Barmbeck, im Steuerposten.
10. Hamm, Landstr. 145.
11. Rothenburgsort.
12. Steinwärder.
13. Eimsbüttel, im Steuerposten.
14. Eppendorf, im Steuerposten.

Bei den Post-Expeditionen No. 1—7 werden Geldsendungen nur zum Betrage bis zu je 500 Thlr., alle übrigen Postsendungen ohne Beschränkung angenommen.

An vielen Stellen in der Stadt Briefkasten. Stadtbriefe werden 6 mal befördert.

Omnibus.

1. Abfahrt in Hamburg, Schweinemarkt 53.
   Zwischen *Hamburg* und *Altona* bis *Ottensen*, von Morgens 7 Uhr 50 Minuten bis Abends 10 Uhr 40 Minuten, jede 10 Minuten. Preis 4 Sch.
   Zwischen *Hamburg* und *Hamm* und *Horn* bis zum *Letzten Heller*, von Morgens 8½ Uhr bis Abends 10½ Uhr, alle ½ Stunden.
   Zwischen *Hamburg* und *Wandsbeck*, von Morgens 8½ Uhr bis 10¾ Uhr Abends jede 12 Minuten. Preis 3 Schill.
2. Abfahrt in Hamburg bei der Alten Börse, Kaisershof. Nach *Eppendorf, Grossborstel* und *Eimsbüttel*. Preis 1, 2 u. 3 Sch.
3. Abfahrt in Hamburg, Schweinemarkt 27.
   Zwischen *Hamburg* und *Altona* von Morgens 8½ Uhr bis Abends 5 Minuten vor 10 Uhr alle 20 Minuten. Preis 4 Schill.

Ausserdem ist Omnibus-Verbindung zwischen Hamburg und Rothenburgsort, zwischen Hamburg und Harburg. Courier-Fahrt ist zwischen Hamburg und Bremerhafen und zwischen Hamburg und Bremen (Paulstr. 26).

Pferde-Eisenbahnen.

Hamburg-Wandsbeck.

Abfahrt in Hamburg: Rathhausmarkt. Von Morgens 8 Uhr bis Abends 11 Uhr, jede 12 Minuten oder pro Stunde 5 Mal, mit Ausnahme der Tour 10 Uhr 48 Minuten Abends.

Abfahrt in Wandsbeck: Zolllinie. Von Morgens 7 Uhr 12 Minuten bis Abends 10 Uhr, jede 12 Minuten, oder pro Stunde 5 Mal, incl. der vom Bahnhof der Lübeck-Hamburger Eisenbahn abfahrenden Wagen.

Hamburg-Barmbeck.

Abfahrt in Hamburg: Rathhausmarkt. Von Morgens 8 Uhr 48 Minuten bis Abends 10 Uhr 48 Minuten, jede Stunde 2 Mal, oder 12 Minuten vor und 12 Minuten nach jeder vollen Stunde.

Abfahrt in Barmbeck: beim Osterbeeck. Von Morgens 8 Uhr 4 Minuten bis Abends 10 Uhr 4 Minuten, jede Stunde 2 Mal, oder 4 und 28 Minuten nach jeder vollen Stunde.

Hamburg-Eimsbüttel.

Abfahrt in Hamburg: Rathhausmarkt. Von Morgens 8 Uhr 30 Minuten bis Abends 10 Uhr 30 Minuten, jede Stunde 2 Mal, oder präcise die halben und vollen Stunden.

Abfahrt in Eimsbüttel: Marktplatz. Von Morgens 7 Uhr 40 Minuten bis Abends 9 Uhr 40 Minuten, jede Stunde 2 Mal oder 10 Minuten und 40 Minuten nach jeder vollen Stunde.

Dampfschifffahrten.

Regelmässige Dampfschifffahrt zwischen Hamburg und Blankenese,

per Dampfschiff **„Express“**, Capt. H. Bremer, täglich. Abfahrt an der Landungsbrücke in St. Pauli. Näheres ertheilt der Capitain.

Nach Blankenese fahren täglich mehrere Böte, deren Abgangszeit in den Nachrichten zu finden ist.

Die Hamburg-Harburger Dampfschiffe

„Courier“, „Delphin“, „Phönix“ und **„Primus“** machen täglich mindestens 12 Fahrten von Hamburg nach Harburg und von da zurück. Die Fahrten richten sich nach dem Abgang und der Ankunft der Hannov. Eisenbahnzüge.

Die Abfahrt geschieht von der grossen Landungsbrücke in St. Pauli. Fahrpreise täglich in den Nachrichten.

Dampfschifffahrt auf der Alster.

Abfahrt vom Jungfernstieg: Vom 1. April bis ult. September regelmässig. Von der Stadt am Jungfernstieg von Morgens 8 Uhr bis Abends 10 Uhr alle 10 Minuten nach allen Stationen und zurück, welches auch auf den ausgehängten Plänen zu ersehen. Stationen: Ausserh. Dammthors: Alsterglacis, Rabenstr.; Eppendorf: Andreasbrunnen und an der Brücke, Winterhude; Uhlenhorst: Fährhaus, Sophienterrasse, Auguststr., Walhalla; St. Georg: Lohmühlenstr. und

Pantelmanns Steg. Fahrpreise: von Hamburg bis Eppendorf und Winterhude à Person 4 Schill., Kinder 2 Schill., 16 Karten 3 Mk.; nach der Rabenstr. und Uhlenhorst Person 3 Schill., Kinder à 2 Schill., 20 Karten 2 Mk. 8 Schill., 20 Kinderkarten 2 Mk. 8 Schill.; nach dem Mühlenkamp à Person 3 Schill., Kinder 2 Schill.; nach St. Georg und einer Zwischenstation der Aussenalster 2 Schill., Kinder 1 Schill. Ausserdem findet Abends 10 und 10½ Uhr vom Jungfernstieg über Rabenstr. nach der Auguststr. und von da zurück 10½ und 11 Uhr eine Extrafahrt à Person 3 Schill., statt, wozu Karten aber nicht gültig sind.

Abfahrt von St. Georg nach der Rabenstr., dem Fährhause auf der Uhlenhorst, Sophienterrasse von Morgens 8 bis Abends 9 Uhr (mit Ausschluss von Mittags 1 Uhr) und in den zwischenliegenden halben Stunden zurück. — Preis: bis zur Rabenstr., zum Fährhause und nach der Sophienterrasse à Person 2 Schill., Kinder 1 Schill.

An Sonn- und Festtagen wird nach Tags vorher annoncirtem und an den Abfahrtsstellen ausgehängtem Plan gefahren.

Fahrten vor Mai und nach September finden ebenfalls nach dem ausgehängten Plane statt.

Fahrten im Winter, wenn das Eis nicht behindert, finden ½stündl. nach Rabenstr., Auguststr. und Walhalla statt.

Dampfschifffahrt vom Baumwall und Steinhöft nach Steinwärder und kl. Grasbrook, von J. H. Grell.

Von Morgens 5½ bis Abends 9 Uhr. — Sonntags bis 11 Uhr Abends.

Dampfschifffahrt zwischen Steinwärder und St. Pauli, von G. Dede.

Dampfschiff „Steinwärder", von der 3. Landungsbrücke in St. Pauli nach Steinwärder von Morgens früh bis spät Abends fortwährend hin und her.

Hamburg-Altonaer-Verbindungsbahn.

Abfahrt von Hamburg . . .	6.	7.50	9.10	10.35	11.5		1.30	2 40	3.50	4.20	5.15	5.55	7.5	8.10	8.45	10.20
Dammthor . .	6.10	8.	9.15	10.45	11.10		1.35	2.45	4.	4 30	5.20	6.	7.10	8.15	8.50	10 25
Sternschanze	6.13	8.3	9.18	10.48	11.13		1.38	2.48	4.3	4.33	5.23	6.3	7.13	8.18	8.53	10.28
Schulterblatt	6.16	8.6	9.21	10.51	11.16		1.41	2.51	4.6	4.36	5.26	6.6	7.16	8.21	8.56	10.31
Ankunft in Altona	6.25	8 20	9.40	11.5	11.35		2.	3.10	4 20	4.50	5.45	6.25	7.35	8.40	9.15	10.50
Abfahrt von Altona	5.20	6.40	8.15	9.50	10.15	12.35	2.10	3.15	3.45	4 20	5.25	6.30	7.35	8.5	9.35	
Schulterblatt	5.25	6.45	8.20	9.55	10.20	12.40	2.15	3.20	3.50	4.25	5.30	6.35	7.40	8.10	9.40	
Sternschanze	5.28	6.48	8.23	9.58	10.23	12.43	2.18	3.23	3.53	4.28	5.33	6.38	7.43	8.13	9.43	
Dammthor . .	5.31	6.51	8.26	10.1	10.26	12.46	2.21	3.26	3.56	4.31	5.36	6.41	7.46	8.16	9.46	
Ankunft in Hamburg . . .	5.50	7.10	8.45	10.20	10.45	1.5	2.40	3.45	4.15	4.50	5.55	7.	8.5	8.35	10.5	

Wegweiser durch Hamburg.

Geld. 1 Mark Courant = 16 Schilling = 12 Sgr.; also 2½ Mk. = 40 Sch. — 1 Thlr.; 1 Sch. = 9 Pf. preuss. Die Banquiers rechnen in Mark Banco, keine wirkliche Münze, 4 Mk. Banco = 5 Mk. Cour. = 2 Thlr. preuss. Alles deutsche Geld wird überall angenommen; von 5 Sgr.-Stücken gebe man 3 zusammen zum Wechseln gegen 20 Sch.

Gasthöfe: Die elegantesten Hôtels liegen am Jungfernstieg und am Alsterdamm. Für 1 Zimmer zahlt man 1 Mk. 4 Sch. — 5 Mk., Bedienung 10—12 Sch. à Pers., Licht 12 Sch., Frühstück 12 Sch., Table d'hôte 1 Mk. 8 Sch.—2 Mk. — In den weniger eleganten Hôtels entsprechend billiger. Trinkg. für Hausknecht und Portier etwa je 4 Sch. pro Tag. **Hôtels I. Ranges:** *Hôtel de l'Europe, Alsterdamm 39; *Alster Hôtel 32; Hôt. Belvedere 40; *Hôt. St. Petersburg, Jungfernstieg 1; *Victoria-Hôt. 10; Zum Kronprinzen 8, Hôt. de Russie 15, Streit's Hôt. 19. Etwas billiger, *Zingg's Hôt., mit Café-Restaurant, der Börse gegenüber; *Sonne, Neuerwall 49, beide von Kaufleuten viel besucht. — Waterloo-Hôt., Dammthorstrasse 14; Wiezel's Hôt., beim Landeplatz vor dem Hafenthor, hübsch gelegen, gute Küche, nicht billig. **Bürgerlich:** Herber's Hôt., Grosse Bleichen 5; Hôt. Bellevue, Esplanade 32; Hôt. de Bavière, Plan 5; Hôt. royal, Grosse Bleichen 12; English Hot., Admiralitätsstr. 5; Weidenhof, Grosser Burstah 54; Scheller's Hôt., Dammthorstr. 16; Bartel's Hôt., Poststr. 14; Grossherzog von Mecklenburg, am Schweinemarkt; Höfer's Hôt., beim Berliner Bahnhof; Hommer's Hôt., Hahntrapp 6; Kaisershof, Ness 10; Bergel's Hôtel, Mönkedamm, für Israeliten.

Restaurationen: Hamburg's Küche ist als gut bekannt. Schöne Seefische. Fleischspeisen sind englisch zubereitet. Beefsteaks fordere man in halben Portionen. Hamburger Rauchfleisch ist berühmt. *Grube, Jungfernstieg 9; *Zingg's Rest., der Börse gegenüber; Heyse, bei der alten Börse 7; Bargstedt, Admiralitätsstr. 2; *Wiezel's Hôt., am Hafen; Charles Neale, Hafenstr. 61 (billige Austern); London Tavern, Hafenstr. 93; Wilken's Keller, Bergstr.; Zeppenfeld, Jungfernstieg 3; Utesch, unter Hôt. Belvedere; Eckhoff, Alsterstr. 57; Iden's Keller, Jungfernstieg; Hirschel's Restaur., Alterwall 51 und Friedheim, Restaur., Kleiner Burstah 1, für Israeliten.

Bier. Bierstuben, in denen ein gutes Glas Bier und kalte Küche verabreicht werden, findet man in allen Strassen. In den Sommer-Biergärten findet man häufig Concerte: Bade, Curienstr. 16; Actienbrauerei, Neuerwall 72; Conventgarten, Neustädt. Fuhlentwiete 59; Centralhalle, Spielbudenplatz 1; Lagerbier-Pavillon, Besenbinderhof 40; Actienbrauerei in St. Pauli, Davidstr. und Neuerwall, letztere sehr gut; St. Pauli, Mutzenbecker's Bierhalle; Hantelmann's Bierhalle, wo nur Erlanger geschenkt wird.

Conditoreien. *Homann, Ecke Poststr. und Neuerwall; Hess, Admiralitätsstr. 1.

Café's. *Alsterpavillon, am Jungfernstieg, hübsch gelegen, reges Leben; *Zingg's Café, gegenüber der Börse, Kaufleute, viele Zeitungen; Wiezel, am Landeplatz; Halle an der Alster, prachtvoll decorirt, neu.

Droschken 1—2 Pers. 8 Sch. — ½ Stunde 10 Sch., 1 Stunde 1 Mk. — jede Person mehr 2 Sch. — ausserhalb der Stadt 1 Stunde 1 Mk. 4 Sch. — 1½ St. 1 Mk. 12 Sch. — 2 oder mehr Stunden à St. 1 Mk. — Kleines Gepäck zusammen 2 Sch. — jeder Koffer 4 Sch. — Abends 10—11 u. Morgens 5—7 Uhr wird die Hälfte der Taxe mehr, Nachts 11—5 Uhr wird die doppelte Taxe bezahlt. — Nach Eimsbüttel 1 Mk. 4 Sch., St. Georg 10 Sch., Harburg incl. Gepäck und Chausseegeld 6 Mk. — Nach dem Landungsplatz 12 Sch., nach Uhlenhorst 1 Mk. — Vorheriges Accordiren ist trotz der Taxe rathsam. Das Nähere s. S. 10.

Omnibus. Nach Altona alle 10 Min. vom Schweinemarkt 53, 4 Sch. — Nach Wandsbeck alle 15 Min. vom Graskeller 10, 3 Sch. — Nach Eimsbüttel alle ½ St. vom patriot. Gebäude, 4 Sch. — Nach Harburg in Verbindung mit den Zügen, bei der Petrikirche 2, 14 Sch. — Bergedorf von der Steinstr., Nachm. 1½ Uhr, 8 Sch. — Von Altona nach Blankenese, vom Schauspielhause, 6 Sch., etc. Das Nähere s. S. 13.

Pferdebahn. Zwischen Hamburg und Wandsbeck, 5 mal stündl., Barmbeck (Uhlenhorst) 2mal stündl., Eimsbüttel 2mal stündl. vom Rathhausmarkt. Innen 4, Perron und Deck 3 Sch. Bis Lübschenbaum und Grindelhof Deck 2 Sch. Das Nähere s. S. 13.

Post. Das Norddeutsche Oberpostamt ist in der Poststr. 15. In der Stadt mehrere Nebenpost-Expeditionen und viele Briefkästen. Grössere Geldbriefe aufgegeben und abgeholt Neue ABC-Strasse. Das Nähere s. S. 13.

Telegraphenbureau: in der Poststr. 19, 1 Treppe.

Bahnhöfe für Berlin, Mecklenburg und Lübeck beim Deichthore am Walle, für Kiel und Flensburg in Altona zu Ende der Palmaille (Verbindungsbahn vom Berliner Bahnhofe nach dem Altonaer Bahnh.), für Hannover in Harburg.

Dampfboote. Genaue Angaben in den „Hamb. Nachrichten." Auf der Alster: Nach Uhlenhorst 3 Sch., St. Georg 2 Sch. — Auf der Elbe: Nach Blankenese, Harburg, Cuxhaven, Helgoland, Finkenwärder, Vierlanden etc. Fahrzeit veränderlich. Bis nach Eppendorf 4 Sch. Das Nähere s. S. 14.

Theater. Das *Stadttheater, Dammthorstr., 1826 nach Schinkel erbaut, täglich 6½ Uhr. Parquet 2 Mk. 8 Sch., Sitzparterre 1 Mk. 8 Sch., Parterre 1 Mk., I. Rang 2 Mk. 8 Sch., II. Rang 1 Mk. 12 Sch., III. Rang 1 Mk. 4 Sch. Logenbestellung Kl. Theaterstr. 10—1 Uhr. — Das *Thaliatheater, am Pferdemarkt, 1843 erbaut, täglich 7 Uhr. Balcon und I. Rang 2 Mk., Parquet 2 Mk., Parquetlogen 1 Mk. 8 Sch., Sitzparterre 1 Mk., Amphitheater und II. Rang 1 Mk. — Das St. Georg Theater in der grossen Allee, nur im Winter. — Das Variété-Theater in St. Pauli. — Carl Schultze's Theater in St. Pauli, Langereihe 35. — Das Tivoli-Theater in St. Georg. — Schmidt's Tivoli in Eimsbüttel, Garten mit Volksbelustigungen etc. — Im grossen Circus in St. Pauli abwechselnde Kunstreitergruppen.

Vergnügungslokale. Von den sogen. Cafés-chantant ist das beschenswertheste die Centralhalle in St. Pauli und Odeon, wo tägl. Operetten, Lustspiele, Ballets, Pantomimen etc. gegeben werden. — Im Colosseum (Grosse Drehbahn 20) finden häufig Concerte und Bälle statt; sehr grosse Räume, mit schönem Concertsaal. — In den Tanzsälen Hamburgs wird man das Treiben gern beobachten, sie sind nur von der demi-monde besucht. Entrée 1 Mk. Das Leben beginnt hier Abends nach 11 Uhr. Die bedeutendsten dieser Locale sind: Apollo-Saal, Sagebiel's Etablissement, Gr. Drehbahn und der Elbpavillon am Millernthor.

Hamburg, liegt an der Elbe, 18 M. von der Mündung derselben in die Nordsee und ist die grösste Seehandelsstadt Deutschlands. Ihre Lage ist sehr schön, ihr Leben und Handel eigenthümlich. Das Flüsschen Alster, welches sich durch mehrere Kanäle (Fleete genannt) in die Elbe ergiesst, bildet ein grosses Bassin, die *Aussen-Alster*, welches mit der *Binnen-Alster* im Innern der Stadt in Verbindung steht. Hamburg ist freie Stadt und hat mit seinen Vorstädten St. Georg und St. Pauli 308,000 Einw.; westl. grenzt an die letztere die holstein. Stadt *Altona*. Der dritte Theil der inneren Stadt wurde 1842 durch einen furchtbaren 4tägigen Brand verwüstet.

Das **Alsterbassin** ist der Brennpunkt des Verkehrs, die Hauptpromenade. Die Jungfernstiege, das Bassin mit der Lombardsbrücke und der Alsterdamm mit ihren prächtigen Palästen bilden ein Panorama, wie es keine andere deutsche Stadt bietet. — Bei der *Reesendammbrücke* am Alten Jungfernstieg beginnen die Alster-Arkaden, eine Reihe hübscher Kaufläden. Weiter am Bassin liegt der *Alster-Pavillon*, gegenüber dem Eingang zum prächtigen, den Alten Jungfernstieg mit der Königsstrasse verbindenden **Bazar**: eine von Averdieck aufgeführte sehr elegante Halle mit Kaufgewölben.

Sehr genussreich ist eine Tour mit dem Dampfboot nach Uhlenhorst via Rabenstrasse und zurück auf demselben Boote über St. Georg.

Der Alsterdamm führt an Gärten und Palästen vorbei auf die *Wallpromenade*, früher Festungswerk. Weiterhin die Aussen-Alster und *Uhlenhorst*, mit vielen eleganten Landhäusern. Rechts die neuerbaute **Kunsthalle**, ein Backsteinbau, bestimmt die städtischen Kunstsammlungen aufzunehmen. Die äussere Ausschmückung des Hauses soll viele Statuen erhalten. Vor der Kunsthalle das Schiller-Denkmal, 1866 errichtet. Bei der Lombardsbrücke steht des Handelsschriftstellers *Büsch Denkmal* († 1800). — Nächst dem Jungfernstiege ist der Neuewall die Hauptverkehrsstrasse. — Von grosser Wichtigkeit ist der **Hafen**, in welchen zur Zeit der Fluth schwerbeladene Seeschiffe eindringen können. Es liegen oft mehrere Tausende vor Anker. Der Hafen bildet mit seinem lebendigen Treiben und dem Walde von Schiffsmasten ein höchst interessantes Bild. Sehr lohnend ist eine Fahrt durch den Hafen (Taxe der Jolle für 1 Stunde 1—3 Pers. 1 Mk.) und der Besuch eines grossen Dampfers. Die Quai's sind sehr interessant, man erreicht sie am leichtesten durch einen Weg vom Hopfenmarkt durch die Matlentwiete über den Sand. In und an denselben laden grosse Seeschiffe durch Dampfkrähne ihre Ladung direkt in Eisenbahnwagen. Gute Uebersichten gewähren Wiezel's Hôtel, das *Seemannshaus*, der *Stintfang*, und die gegenüberliegende Insel *Steinwärder* (vom Landungsplatze 1 Sch.), auf welcher auch die neue *Deutsche Seemannsschule* (10—12 und 3—5 Uhr zu besuchen). — Der Stadttheil *St. Pauli* ist für den Fremden der interessanteste Schauplatz des Volkslebens. — Die ***Börse**, am Adolfsplatz 1836 bis 1841 nach Wimmel erbaut, mit allegor. Gruppen von Kiss im Giebel. Die Börsenhalle mit grossartigem Lesekabinet. Eintritt bis 1 Uhr frei, später 4 Sch. Fremde (auch Damen) mögen zwischen 1 und 3 Uhr auf die Gallerie treten. Jeder Kaufmann hat seinen festen Börsenstand. — Neben der Börse die *Städtische Bildergallerie*, tägl. geöffnet, Eintritt 4 Sch., Sonnabends und Mittwochs frei. — Der Börse schräg gegenüber ist das *Bankgebäude* von 1848. — Die ***Nicolai-Kirche**, am Hopfenmarkt, im reinsten goth. Style, 1846 im Bau begonnen. Das Innere enthält Marmorbildwerke. Zur Seite des Chors ein Modell der vollständigen Kirche

(Trinkgeld). — Die *Petrikirche, am Speersort, die älteste der Stadt, ist nach dem Brande 1844—49 im goth. Style aufgeführt. Sie enthält manche sehenswerthe Kunstwerke. — Gegenüber das **Johanneum**, in welchem die wichtigsten Bildungs-Anstalten Hamburgs, Schulen, Münz-, Antiquitäten-, ethnograph.- und naturhistorische Sammlungen (Sonnt., Mont., Dienst., Mittw. 11—1 Uhr unentgeltlich, Donnerst. 8 Sch.) und die Stadtbibliothek (11—12 Uhr).

Der ***zoologische Garten**, 1863 eröffnet, vor dem Dammthore, gehört zu den bedeutendsten in Deutschland. (Eintritt 12 Sch., für das Aquarium 4 Sch.). Geschmackvolle Anlagen, hübsche Wasserwerke, gutes Kaffeehaus, zuweilen Concert. (Beschreibung des Gartens 4 Sch., des Aquariums 4 Sch. an der Kasse zu haben). Die Thierhäuser sind numerirt und benannt. Die Eulenburg (vom Thurme hübsche Aussicht), Wolfsschlucht, Bärenzwinger, das Terrarium, die Wasserfallgrotte und vor allem das **Aquarium* sind die interessantesten Punkte. — Nahebei der Botanische Garten mit über 14,000 Pflanzen. Eintritt frei, stets geöffnet.

Beachtenswerth noch: die **Stadtwasserkunst** in Rothenburgsort, wohin Omnibus vom Rathhausmarkt, ½ St. vor dem Deichthore, wegen ihrer Einrichtung und aussichtreichen Lage. — Die **Grosse Michaeliskirche**, am Kraienkamp, mit sehr hohem (465′) Thurme und grosser Krypta. Man melde sich gegenüber dem Eingange (Taxe: 1 Pers. 1 Mk., 2 Pers. 1 Mk. 8 Sch., 3—6 Pers. 2 Mk.). Die Besteigung des Thurmes ist sehr interessant. — *Klopstock's Haus*, Königsstrasse 27, in dem er 1774 bis 1803 wohnte († 14. März); er ruht in Ottensen. — Das **Allgemeine Krankenhaus**, ausgezeichnete Anstalt, in St. Georg. In der Kapelle ein Gemälde von Overbeck. — Das **Rauhe Haus** in *Horn*, ¾ St. vor dem Steinthore, Erziehungs-Anstalt für verwahrloste Kinder. Irrenanstalt Friedrichsberg in Barmbeck.

Der belohnendste Ausflug ist der nach *Blankenese (mit Fuhrwerk, Eisenbahn oder Dampfboot, letzteres am lohnendsten).

Altona (*Holst. Haus*, **Bahnhofs-Hôt.*), die bedeutendste holsteinsche Stadt mit 68,000 Einw. Die mit Bäumen bepflanzte Hauptstrasse die *Palmaille* mit des Oberpräsidenten *Blücher Denkmal*, dem Schauspielhause und dem Bahnhof ist beachtenswerth. Beim Bahnhofe beginnt der Ort **Ottensen.** Auf dem Kirchhofe *Klopstock's Grab*. Auch 1138 Leichen der von Davoust vertriebenen Hamburger sind hier begraben. — Eine Reihe stattlicher Villen zieht sich längs der Strasse hin. Rechts an der Chaussee der berühmte *Kunstgarten* von Booth & Söhne (Zutritt erlaubt). Es folgt die Ortschaft *Teufelsbrücke* (beim Bäcker beliebter Kaffee). Dabei der reizende Park der Familie Jenisch zu Klein-Flottbeck (Eintr. 4 Sch.). ½ St. weiter die Orte *Nienstädten* und *Dockenhuden*. (Bauer's Garten, Sonntags 4 Sch., sonst unentgeltlich, mit überraschenden Scenerien).

Blankenese ist das grösste Dorf in Holstein mit 4000 Einw., meist Schiffer, unter denen die erfahrensten Lootsen des Continents. Herrlichstes Panorama vom 242′ h. **Süllberge* (kl. $^1/_2$ St.) mit Restauration. Zum **Fährhaus* führen 117 Stufen vom Strande hinauf.

Von Hamburg nach Helgoland. (Dampfboot in 8—9 St. für 12$^1/_2$ Mark, hin und zurück 20 Mark; nach Cuxhaven 4—6 St. für 5 Mark. Für den Ausflug nach Helgoland sind 3 Tage erforderlich). Die Tour nach Helgoland ist Vergnügungsreisenden kaum zu empfehlen, da in den meisten Fällen die Seekrankheit und ihre Folgen die Zeit des Aufenthaltes in Helgoland in Anspruch nimmt. Die Fahrt auf der Elbe beginnt sehr reizend. Hinter *Blankenese* zeigt sich links *Buxtehude*. Links *Brunshausen* ist Landepunkt für die ehemals hannoversche Festung **Stade** ($^1/_2$ St.), rechts *Glückstadt* (S. 36). **Cuxhaven** *(Belvedere)* am Ausfluss der 3 M. breiten Elbe in die Nordsee, mit Leuchtthurm, Telegraph und Seebadeanstalt. Dabei der Flecken *Ritzebüttel* (mit Schloss). Weiter die Insel *Neuwerk*, mit Leuchtthurm. Die offene Nordsee bringt meist Seekrankheit.

Auf **Helgoland** holen Schaluppen den Reisenden an's Land (12 Sch.); Gepäckträger erhalten für jedes Stück nach dem Unterlande 2, nach dem Oberlande 4 Sch. Die baumlose, fast dreieckige, an 3 Seiten vom Meere bespülte Felseninsel aus rothem Thon und Kalk, westlich 200′ emporsteigend, zerfällt in das am Landungsplatze gelegene *Unter-* und in das vornehmere *Oberland*, wohin eine breite Treppe (186 Stufen) führt. Sie ist $^1/_4$ M. lang, $^1/_{12}$ M. breit, gehört seit 1807 zu England und hat etwa 3000 Einw., meist Fischer und Lootsen, welche ein schlechtes Deutsch reden. Gegenüber die sich immer mehr wegspülenden *Dünen* oder die Sandinsel, wo Herren und Damen baden.

Der massive *Leuchtthurm* (72 Stufen), die Kirche, das Conversationshaus (Hazardspiel), Jagden, Wasserfahrten (um die Insel an den Höhlen Jung Gatt, Möhrmers Gatt etc. vorüber) gewähren neben dem stets wechselnden Anblick der See und dem Treiben der eigenthümlichen Bewohner grosses Interesse. Die besten Gasthöfe am Unterlande: Conversationshaus mit Restauration und Lesezimmer, Garten, Musik von 1—2$^1/_2$ Uhr; Mich. Mohr; *Heikens, Krüss, letzterer bei kürzerm Aufenthalte gern gewählt. Am Oberlande: Rickmers, Erich Franz, Peter Franz.

Druck von Albert Lewent in Berlin.

PLAN VON HAMBURG UND ALTONA.

Berlin Verlag von Albert Goldschmidt.

Grieben's Reise-Bibliothek.

Sammlung

von practischen Reise-Handbüchern, mit Illustrationen, Reisekarten und Städteplänen.

„Die **Grieben**'sche **Reise-Bibliothek** enthält jetzt mehr als 70 verschiedene Reiseführer. Sämmtliche Angaben sind aus eigener Anschauung hervorgegangen, tragen den Ansprüchen jedes Reisenden Rechnung, ermöglichen bedeutende Ersparnisse an Zeit und Ausgaben, schützen vor Uebervortheilung und sichern somit in jeder Beziehung die Unabhängigkeit des Reisenden.

Ein kurzer Einblick in die Grieben'schen Reisebücher wird den Touristen von der praktischen Einrichtung derselben überzeugen. Der flüchtig Reisende sowohl als der längere Zeit an einem Orte, z. B. in Bädern Verweilende, findet die ihm nützlichen Angaben in Betreff der Zeit-Eintheilung, Sehenswürdigkeiten u. s. w. getreu angegeben. Vorzügliche Reisekarten und Städtepläne bilden eine nützliche Zugabe, zahlreiche sauber ausgeführte Illustrationen eine wesentliche Zierde derselben, welche in späterer Zeit eine angenehme Erinnerung gewähren.

Die nöthigen Notizen über Gasthöfe, Restaurationen, Cafés u. s. w. sind vorurtheilsfrei und unparteiisch.

So können denn mit Recht die Grieben'schen Reisebücher dem reisenden Publikum bestens empfohlen werden."

Die Grieben'sche Reise-Bibliothek ist in allen grösseren deutschen Buchhandlungen vorräthig.

Das Verzeichniss derselben ist umstehend abgedruckt.

Verlag von Albert Goldschmidt

in Berlin.

Verlag von **Albert Goldschmidt** in Berlin.

GRIEBEN'S REISE-BIBLIOTHEK.

Inhalts-Verzeichniss:

Nord-Deutschland 1 Thlr. — Süd-Deutschland 1½ Thlr. — Mittel-Europa, 3 Bde., à 1½ Thlr. — Die Rheinlande 20 Sgr. — Oesterreich 1 Thlr. — Süd-Frankreich 1 Thlr. — Nord-Frankreich 22½ Sgr. — Schweden 2 Thlr. — Norwegen (grosse Ausgabe) 1 Thlr. — Norwegen (kleine Ausgabe) 20 Sgr. — Insel Rügen 10 Sgr.

Gebirgsführer:

Der Harz 15 Sgr. — Drei Tage im Harz 5 Sgr. — Thüringer Wald 15 Sgr. — Sächsische Schweiz 7½ Sgr. — Die Sudeten 22½ Sgr. — Das Riesengebirge 15 Sgr. — Die Schweiz 1 Thlr. — Salzkammergut und Tirol 15 Sgr. — Das Fichtelgebirge 15 Sgr. — Märkische Schweiz 5 Sgr. — Die Brennerbahn 15 Sgr.

Städteführer:

Berlin und Potsdam 15 Sgr. — Potsdam 5 Sgr. — Dresden 15 Sgr. — Hamburg 15 Sgr. — Wien 15 Sgr. — Umgebungen Wiens 7½ Sgr. — Prag 15 Sgr. — München 10 Sgr. — Nürnberg 7½ Sgr. — London (grosse Ausgabe) 1 Thlr. — London (kleine Ausgabe) 12 Sgr. — St. Petersburg 15 Sgr. — Stockholm 15 Sgr. — Kopenhagen 12 Sgr. — Paris (gr. Ausg.) 25 Sgr. — Paris (kl. Ausg.) 12 Sgr. — Berlin (kl. Ausg.) 7½ Sgr.

Führer in die Bäder:

Brunnen-Kalender 12 Sgr. — Die Böhmischen Kurorte 20 Sgr. — Die Schlesischen Kurorte 15 Sgr. — Franzensbad, Marienbad, Reinerz, Misdroy à 7½ Sgr. — Carlsbad, Teplitz, Warmbrunn, à 10 Sgr. — Ischl 5 Sgr. — Salzbrunn 6 Sgr. — Kreuznach, Bad Ems à 15 Sgr. — Kissingen 10 Sgr.

Führer in französischer Sprache:

Europe-Centrale, 3 vols. à 1¾ Thlr. — Allemagne 2⅔ Thlr. — Berlin 15 Sgr. — Potsdam 7½ Sgr. — Dresde 20 Sgr. — Saint-Pétersbourg 15 Sgr. — Bords du Rhin 20 Sgr. — Creuznach 15 Sgr. — Munich 15 Sgr. — Paris 15 Sgr.

Die Karten und Pläne

aus den Führern werden auch einzeln in kleinen Carton, à 5 bis 10 Sgr. verkauft.

Berlin, Druck von Albert Lewent.





LIBRARY OF CONGRESS
0 019 706 091 8